





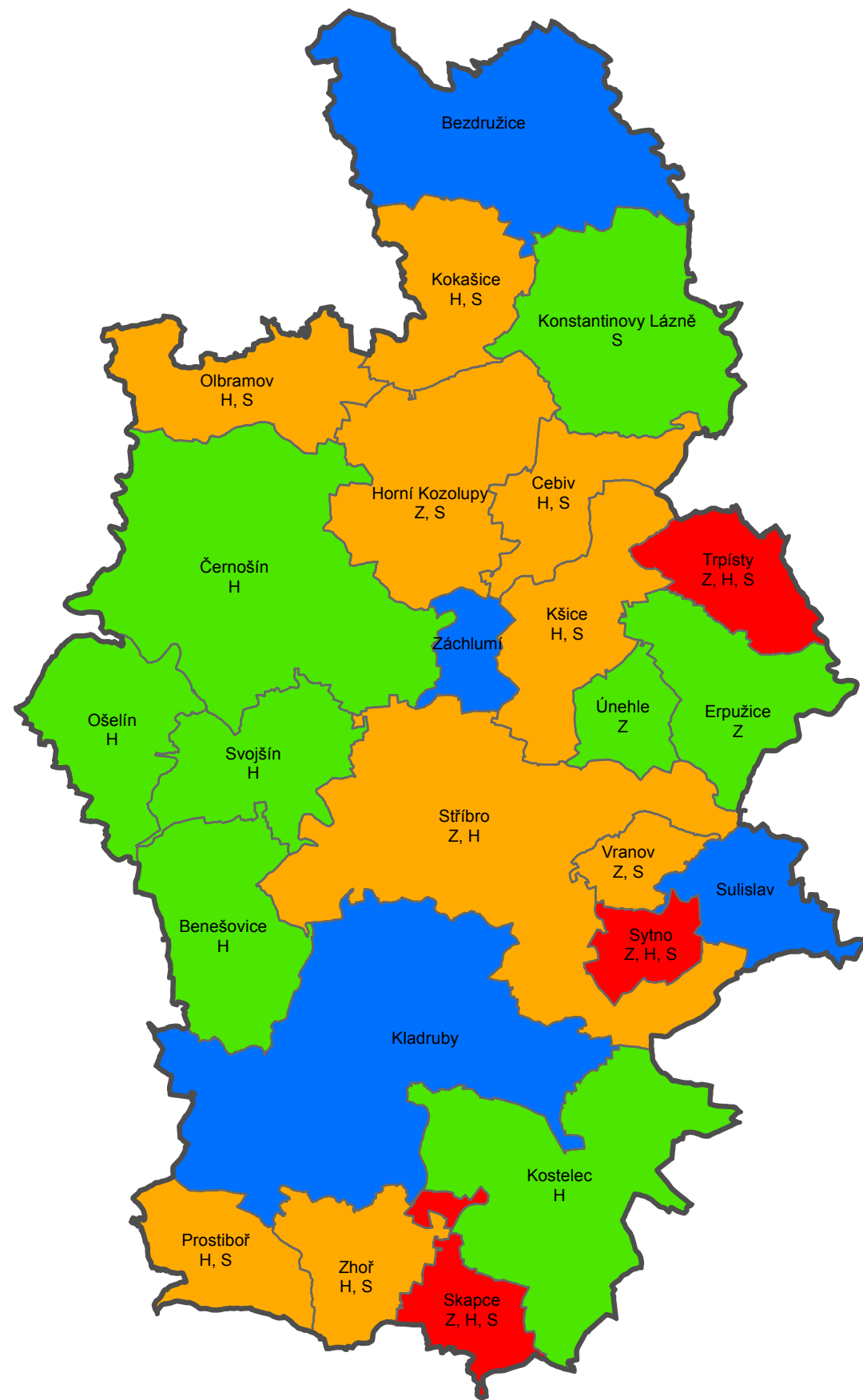


Legenda


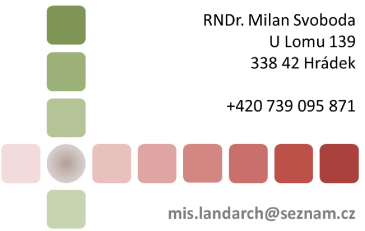
-  hranice správního obvodu obce s rozšířenou působností
-  hranice správního obvodu obce
-  1
-  2a; 2b; 2c
-  3a; 3b; 3c
-  4



Obec	Územní podmínky			Vyváženost vztahu územních podmínek pro udržitelný rozvoj území		Kategorie zařazení obce	vyjádření v kartogramu
	pro příznivé životní prostředí	pro hospodářský rozvoj	pro soudržnost společenství obyvatel území	dobrý stav	špatný stav		
	Z	H	S				
Benešovice	+	-	+	Z, S	H	2b	H
Bezručice	+	+	+	Z, S, H	-	1	-
Cebiv	+	-	-	Z	H, S	3a	H, S
Černošín	+	-	+	Z, S	H	2b	H
Erpužice	-	+	+	H, S	Z	2c	Z
Horní Kozolupy	-	+	-	H	Z, S	3b	Z, S
Kladruby	+	+	+	Z, S, H	-	1	-
Kokašice	+	-	-	Z	H, S	3a	H, S
Konstantinovy Lázně	+	+	-	Z, H	S	2a	S
Kostelec	+	-	+	Z, S	H	2b	H
Kšice	+	-	-	Z	H, S	3a	H, S
Olbramov	+	-	-	Z	H, S	3a	H, S
Ošelín	+	-	+	Z, S	H	2b	H
Prostiboř	+	-	-	Z	H, S	3a	H, S
Skapce	-	-	-	-	Z, H, S	4	Z, H, S
Stříbro	-	-	+	S	Z, H	3c	Z, H
Sulislav	+	+	+	Z, S, H	-	1	-
Svojšíň	+	-	+	Z, S	H	2b	H
Sytno	-	-	-	-	Z, H, S	4	Z, H, S
Trpísty	-	-	-	-	Z, H, S	4	Z, H, S
Únehle	-	+	+	H, S	Z	2c	Z
Vranov	-	+	-	H	Z, S	3b	Z, S
Záchlumí	+	+	+	Z, S, H	-	1	-
Zhoř	+	-	-	Z	H, S	3a	H, S

ÚZEMNĚ ANALYTICKÉ PODKLADY SPRÁVNÍHO ÚZEMÍ OBCE S ROZŠÍŘENOU PŮSOBNOSTÍ STŘÍBRO

5. KARTOGRAM VYVÁŽENOSTI VZTAHU PODMÍNEK PRO UDRŽITELNÝ ROZVOJ ÚZEMÍ

POŘIZOVATEL:	 Městský úřad Stříbro odbor výstavby a územního plánování Masarykovo náměstí 1 349 01 Stříbro	ZPRACOVATEL:	 RNDr. Milan Svoboda U Lomu 139 338 42 Hrádek +420 739 095 871 mis.landarch@seznam.cz
MĚŘÍTKO:	1 : 150 000	ZPRACOVÁNÍ GIS:	Mgr. Radka Neudertová
DATUM:	prosinec 2012		

