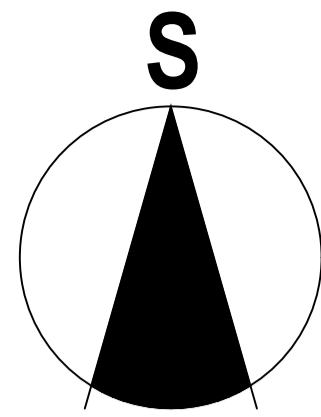







ÚZEMNÍ STUDIE OBYTNÉ ZÓNY STR-B-1 STŘÍBRO










LEGENDA

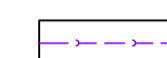

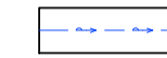






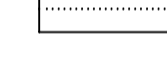

STAV

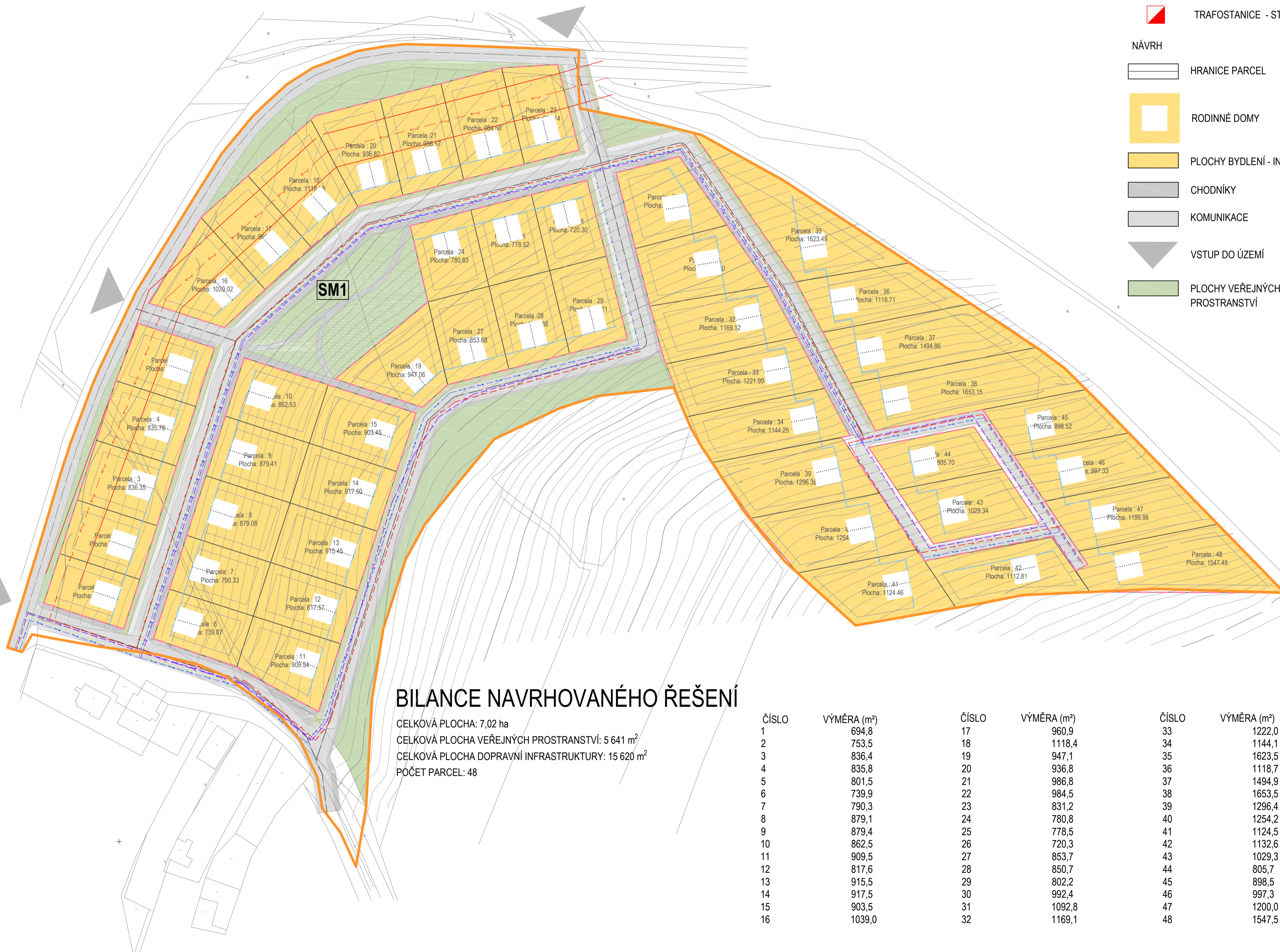
-  HRANICE ŘEŠENÉHO ÚZEMÍ
-  KATASTRÁLNÍ MAPA
-  VENKOVNÍ VEDENÍ ELEKTRICKÉ SÍTĚ VN 1-35 kV - STAV
-  OCHRANNÉ PÁSMO VEDENÍ ELEKTRICKÉ SÍTĚ VN 1-35 kV - STAV
-  TRAFOSTANICE - STAV

NÁVRH

-  HRANICE PARCEL
-  RODINNÉ DOMY
-  PLOCHY BYDLENÍ - INDIVIDUÁLNÍ V RD
-  CHODNÍKY
-  KOMUNIKACE
-  VSTUP DO ÚZEMÍ
-  PLOCHY VEŘEJNÝCH PROSTRANSTVÍ

NÁVRH TECHNICKÉ INFRASTRUKTURY

-  KANALIZAČNÍ STOKA SPLAŠKOVÁ - GRAVITAČNÍ
 -  MÍSTA PŘIROZENÉ RETENCE POVRCHOVÝCH VOD
 -  VODOVODNÍ ŘÁD
 -  PLYNOVOD STL
 -  VEDENÍ ELEKTRICKÉ SÍTĚ VN 1 - 35 kV
 -  MÍSTO PRO TRÍDĚNÝ ODPAD
- ### REGULACE VYUŽITÍ POZEMKU
-  STAVEBNÍ ČÁRA ZÁVAZNÁ
 -  STAVEBNÍ ČÁRA NEPŘEKROČITELNÁ
 -  HRANICE MEZI POZEMKY
 -  ORIENTACE HŘEBENE STŘECHY
 -  ULIČNÍ ČÁRA



BILANCE NAVRHOVANÉHO ŘEŠENÍ

CELKOVÁ PLOCHA: 7,02 ha
 CELKOVÁ PLOCHA VEŘEJNÝCH PROSTRANSTVÍ: 5 641 m²
 CELKOVÁ PLOCHA DOPRAVNÍ INFRASTRUKTURY: 15 620 m²
 POČET PARCEL: 48

ČÍSLO	VÝMĚRA (m ²)	ČÍSLO	VÝMĚRA (m ²)	ČÍSLO	VÝMĚRA (m ²)
1	694,8	17	960,9	33	1222,0
2	753,5	18	1118,4	34	1144,1
3	836,4	19	947,1	35	1623,5
4	835,8	20	936,8	36	1118,7
5	801,5	21	986,8	37	1494,9
6	739,9	22	984,5	38	1653,5
7	790,3	23	831,2	39	1296,4
8	879,1	24	780,8	40	1254,2
9	879,4	25	778,5	41	1124,5
10	862,5	26	720,3	42	1132,6
11	909,5	27	853,7	43	1029,3
12	817,6	28	850,7	44	805,7
13	915,5	29	802,2	45	898,5
14	917,5	30	992,4	46	997,3
15	903,5	31	1092,8	47	1200,0
16	1039,0	32	1169,1	48	1547,5

ÚZEMNÍ STUDIE OBYTNÉ ZÓNY STR-B-1 STŘÍBRO

VÝKRES:	KOMPLEXNÍ NÁVRH
POŘIZOVATEL:	Městský úřad Stříbro odbor výstavby a územního plánování Masarykovo náměstí 1 349 01 Stříbro
ZPRACOVATEL:	HaskoningDHV Czech Republic, spol. s r.o. Sokolovská 100/94 186 00 Praha 8
ZPRACOVATELSKÝ TÝM:	Ing. arch. Mgr. Monika Boháčová, Ing. Pavlína Karbanová Krásná, Ing. Jan Chlář, Jakub Vík, RNDr. Milan Svoboda, Ing. Václav Starý, Bc. Simona Marhounová, Mgr. Lukáš Veselý
ZODPOVĚDNÝ PROJEKTANT:	Ing. arch. Mgr. Monika Boháčová Autorizovaný architekt ČKA č. 03 709
DATUM:	září 2017
MĚŘÍTKO:	1:1000
ČÍSLO VÝKRESU:	5