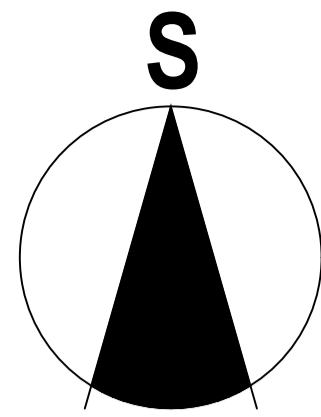


# ÚZEMNÍ STUDIE OBYTNÉ ZÓNY STR-B-1 STŘÍBRO



## LEGENDA

-  KATASTRÁLNÍ MAPA
-  HRANICE ŘEŠENÉHO ÚZEMÍ
-  RODINNÉ DOMY
-  HRANICE PARCEL
-  VSTUP DO ÚZEMÍ
-  VSTUP NA POZEMEK
-  SILNICE
-  CHODNÍKY
-  DOPRAVA V KLIDU
-  OSY KOMUNIKACÍ

## BILANCE NAVRHOVANÉ VÝSTAVBY

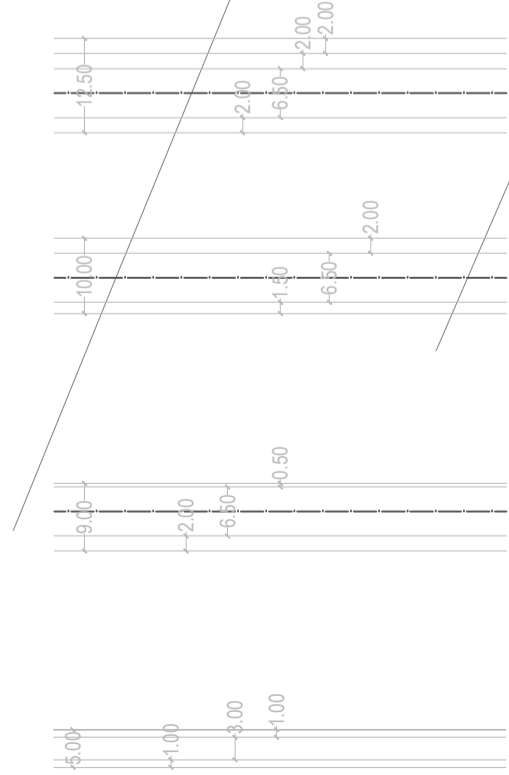
CELKOVÁ PLOCHA: 7,02 ha  
 CELKOVÁ PLOCHA VEŘEJNÝCH PROSTRANSTVÍ: 5 641 m<sup>2</sup>  
 CELKOVÁ PLOCHA DOPRAVNÍ INFRASTRUKTURY: 15 620 m<sup>2</sup>

- Z TOHO PLOCHA JÍZDNÍCH PÁSŮ: 9 442 m<sup>2</sup>
- Z TOHO PLOCHA CHODNÍKŮ: 2 277,2 m<sup>2</sup>
- Z TOHO PLOCHA PARKOVACÍCH STÁNÍ: 790,7 m<sup>2</sup>
- Z TOHO PLOCHA STÁVAJÍCÍCH KOMUNIKACÍ: 2 210,1 m<sup>2</sup>

POČET PARKOVACÍCH STÁNÍ: 48  
 POČET PARCEL: 48

## TYOLOGIE NAVRŽENÝCH KOMUNIKACÍ

**A**  
**B**  
**C**  
**D**

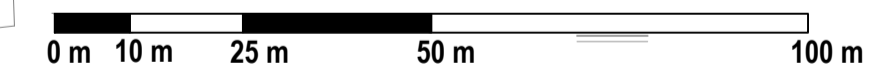


MO2/12,5/8,5/30 - DVOUPRUHOVÁ KOMUNIKACE S CHODNÍKEM JEDNOSTRANNÝM, ZELENÝM PÁSEM A PODÉLNÝM STÁNÍM PO JEDNÉ STRANĚ

MO2/10/6,5/30 - DVOUPRUHOVÁ KOMUNIKACE S CHODNÍKEM JEDNOSTRANNÝM A ZASAKOVACÍM PÁSEM

MO2/9/6,5/30 - DVOUPRUHOVÁ KOMUNIKACE S CHODNÍKEM JEDNOSTRANNÝM

MO1/5/5/30 JEDNOPRUHOVÁ KOMUNIKACE



## ÚZEMNÍ STUDIE OBYTNÉ ZÓNY STR-B-1 STŘÍBRO

VÝKRES:	DOPRAVNÍ INFRASTRUKTURA
POŘIZOVATEL:	Městský úřad Stříbro odbor výstavby a územního plánování Masarykovo náměstí 1 349 01 Stříbro
ZPRACOVATEL:	HaskoningDHV Czech Republic, spol. s r.o. Sokolovská 100/94 186 00 Praha 8
ZPRACOVATELSKÝ TÝM:	Ing. arch. Mgr. Monika Boháčová, Ing. Pavlína Karbanová Kránsná, Ing. Jan Chláš, Jakub Vík, RNDr. Milan Svoboda, Ing. Václav Starý, Bc. Simona Marhounová, Mgr. Lukáš Veselý
ZODPOVĚDNÝ PROJEKTANT:	Ing. arch. Mgr. Monika Boháčová Autorizovaný architekt ČKA č. 03 709
DATUM:	září 2017
MĚŘÍTKO:	1:1000
ČÍSLO VÝKRESU:	3