


ÚZEMNÍ STUDIE OBYTNÉ ZÓNY STR-B-2 STŘÍBRO

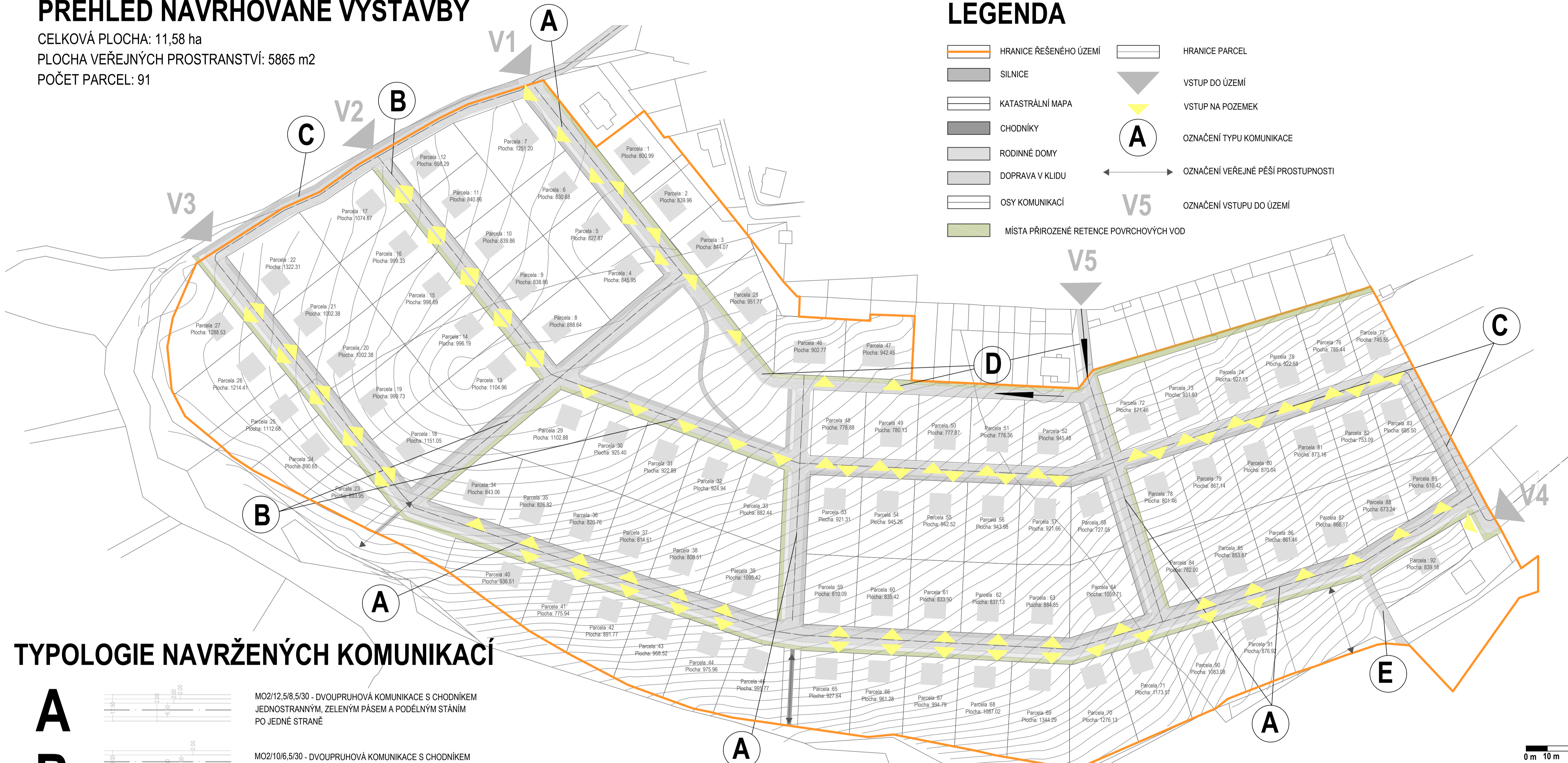


PŘEHLED NAVRHOVANÉ VÝSTAVBY

CELKOVÁ PLOCHA: 11,58 ha
 PLOCHA VEŘEJNÝCH PROSTRANSTVÍ: 5865 m²
 POČET PARCEL: 91

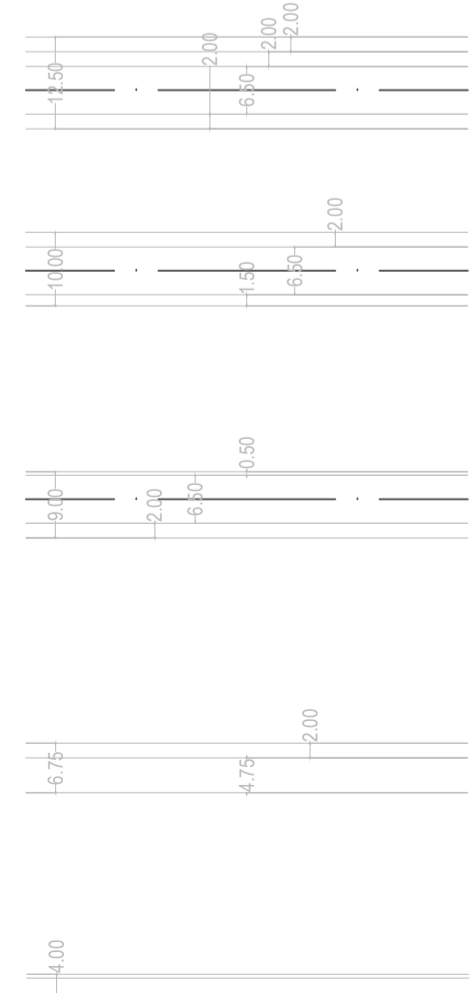
LEGENDA

- HRANICE ŘEŠENÉHO ÚZEMÍ
- SILNICE
- KATASTRÁLNÍ MAPA
- CHODNÍKY
- RODINNÉ DOMY
- DOPRAVA V KLIDU
- OSY KOMUNIKACÍ
- MÍSTA PŘIROZENÉ RETENCE POVRCHOVÝCH VOD
- HRANICE PARCEL
- VSTUP DO ÚZEMÍ
- VSTUP NA POZEMEK
- OZNAČENÍ TYPU KOMUNIKACE
- OZNAČENÍ VEŘEJNÉ PĚŠÍ PROSTUPNOSTI
- V5 OZNAČENÍ VSTUPU DO ÚZEMÍ



TYOLOGIE NAVRŽENÝCH KOMUNIKACÍ

A
B
C
D
E



MO2/12,5/8,5/30 - DVOUPRUHOVÁ KOMUNIKACE S CHODNÍKEM JEDNOSTRANNÝM, ZELENÝM PÁSEM A PODÉLNÝM STÁNÍM PO JEDNÉ STRANĚ

MO2/10/6,5/30 - DVOUPRUHOVÁ KOMUNIKACE S CHODNÍKEM JEDNOSTRANNÝM A ZELENÝM PÁSEM

MO2/9/6,5/30 - DVOUPRUHOVÁ KOMUNIKACE S CHODNÍKEM JEDNOSTRANNÝM

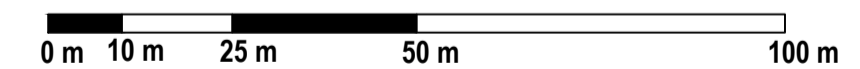
MO1/6,75/4,75/30 JEDNOPRUHOVÁ KOMUNIKACE SE ZELENÝM PÁSEM

MO1/4/4/30 JEDNOPRUHOVÁ KOMUNIKACE

BILANCE NAVRHOVANÉHO ŘEŠENÍ

CELKOVÁ PLOCHA: 11,58 ha
 CELKOVÁ PLOCHA VEŘEJNÝCH PROSTRANSTVÍ: 5865 m²
 CELKOVÁ PLOCHA DOPRAVNÍ INFRASTRUKTURY: 21 365 m²
 - Z TOHO PLOCHA JÍZDNÍCH PÁŠŮ: 14 520 m²
 - Z TOHO PLOCHA CHODNÍKŮ: 3 861 m²
 - Z TOHO PLOCHA PARKOVACÍCH STÁNÍ: 1 344 m²
 - Z TOHO PLOCHA STÁVAJÍCÍCH KOMUNIKACÍ: 0 m²

POČET PARKOVACÍCH STÁNÍ: 91
 POČET PARCEL: 92



ÚZEMNÍ STUDIE OBYTNÉ ZÓNY STR-B-1 STŘÍBRO

VÝKRES:	DOPRAVNÍ INFRASTRUKTURA
POŘIZOVATEL:	Městský úřad Stříbro odbor výstavby a územního plánování Masarykovo náměstí 1 349 01 Stříbro
ZPRACOVATEL:	HaskoningDHV Czech Republic, spol. s r.o. Sokolovská 100/94 186 00 Praha 8
ZPRACOVATELSKÝ TÝM:	Ing. arch. Mgr. Monika Boháčová, Ing. Pavlína Karbanová Kříšná, Ing. Jan Chláf, Jakub Vlk, RNDr. Milan Svoboda, Ing. Václav Starý, Bc. Simona Marhounová, Mgr. Lukáš Veselý
ZODPOVĚDNÝ PROJEKTANT:	Ing. arch. Mgr. Monika Boháčová Autorizovaný architekt ČKA č. 03 709
DATUM:	září 2017
MĚŘÍTKO:	1:1000
ČÍSLO VÝKRESU:	3