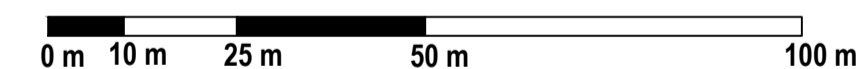
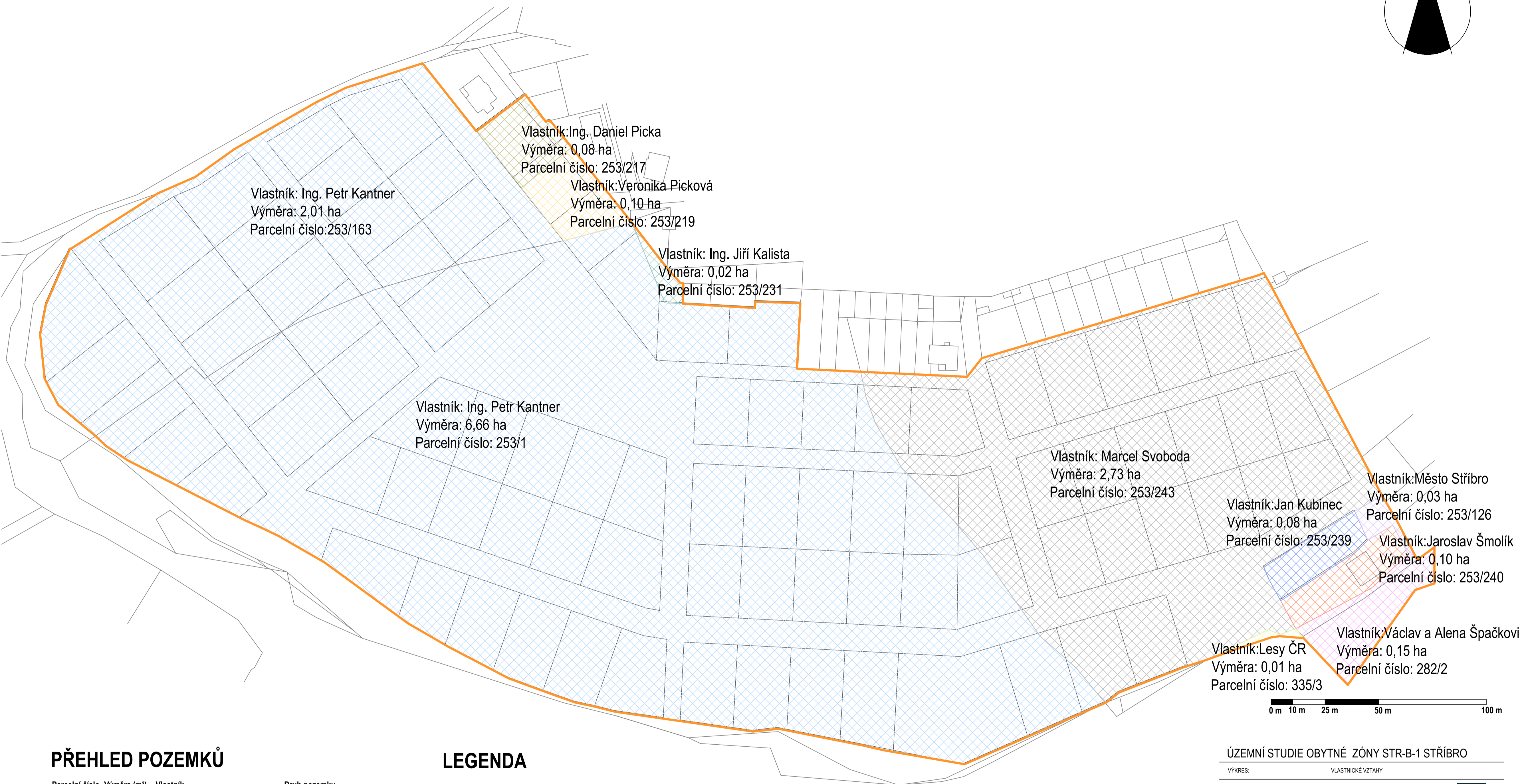



ÚZEMNÍ STUDIE OBYTNÉ ZÓNY STR-B-2 STŘÍBRO



PŘEHLED POZEMKŮ

Parcelní číslo	Výměra (m ²)	Vlastník	Druh pozemku
253/126	273	Město Stříbro	Orná půda
253/239	838	Jan Kubinec	Orná půda
253/240	897	Jaroslav Šmolík	Orná půda
282/2	1260	Václav Špaček, Alena Špačková	Orná půda
253/243	27810	Marcel Svoboda	Orná půda
335/3	95	Lesy ČR	Lesní pozemek
253/1	66630	Ing. Petr Kantner	Orná půda
253/163	20128	Ing. Petr Kantner	Orná půda
253/217	804	Ing. Daniel Picka	Orná půda
253/219	958	Veronika Picková	Orná půda
253/231	241	Ing. Jiří Kalista	Orná půda

LEGENDA

	Hranice řešeného území		Daniel Picka
	Katastrální mapa		Ing. Jiří Kalista
	Město Stříbro		Jan Kubinec
	Marcel Svoboda		Jaroslav Šmolík
	Ing. Petr Kantner		Václav a Alena Špačková
	Veronika Picková		Lesy ČR

ÚZEMNÍ STUDIE OBYTNÉ ZÓNY STR-B-1 STŘÍBRO

VÝKRES:	VLASTNICKÉ VZTAHY
POŘIZOVATEL:	Městský úřad Stříbro odbor výstavby a územního plánování Masarykovo náměstí 1 349 01 Stříbro
ZPRACOVATEL:	HaskoningDHV Czech Republic, spol. s r.o. Sokolovská 100/94 186 00 Praha 8
ZPRACOVATELSKÝ TÝM:	Ing. arch. Mgr. Monika Boháčová, Ing. Pavlína Karbanová Kránsná, Ing. Jan Cihlář, Jakub Vík, RNDr. Milan Svoboda, Ing. Václav Starý, Bc. Simona Marhounová, Mgr. Lukáš Veselý
ZODPOVĚDNÝ PROJEKTANT:	Ing. arch. Mgr. Monika Boháčová Autorizovaný architekt ČKA č. 03 709
DATUM:	září 2017
MĚŘÍTKO:	1:1000
ČÍSLO VÝKRESU:	6