

ÚZEMNÍ STUDIE OBYTNÉ ZÓNY STR-B-2 STŘÍBRO





















PŘEHLED NAVRHOVANÉ VÝSTAVBY

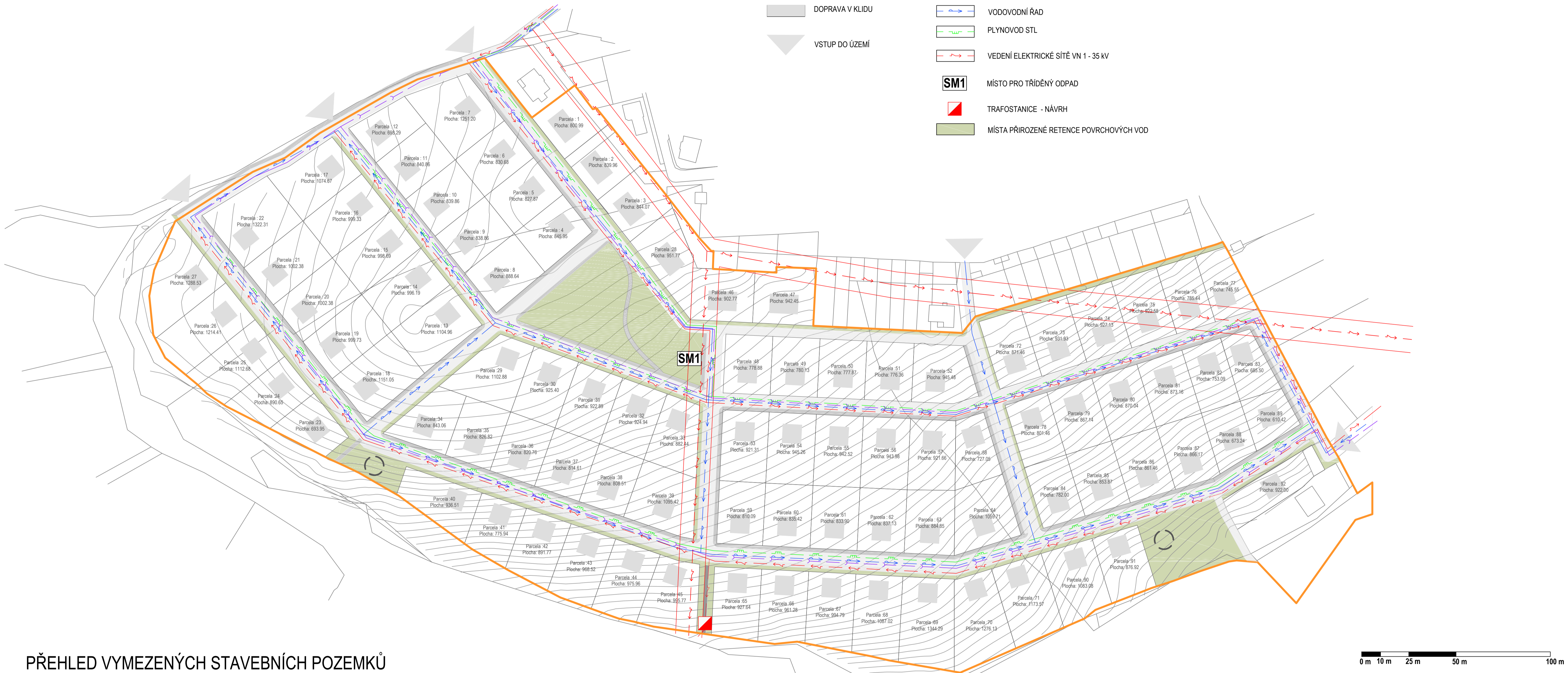

CELKOVÁ PLOCHA: 11,58 ha

PLOCHA VEŘEJNÝCH PROSTRANSTVÍ: 5865 m²

POČET PARCEL: 92

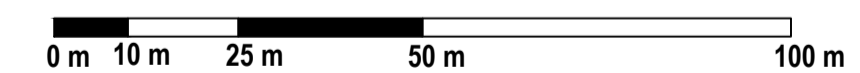
LEGENDA

-  HRANICE ŘEŠENÉHO ÚZEMÍ
-  KATASTRÁLNÍ MAPA
-  RODINNÉ DOMY
-  HRANICE PARCEL
-  SILNICE
-  CHODNÍKY
-  DOPRAVA V KLIDU
-  VSTUP DO ÚZEMÍ
-  STÁVAJÍCÍ VEDENÍ TECHNICKÉ INFRASTRUKTURY
-  VENKOVNÍ VEDENÍ ELEKTRICKÉ SÍTĚ VN 1-35 kV - STAV
-  OCHRANNÉ PÁSMO VEDENÍ ELEKTRICKÉ SÍTĚ VN 1-35 kV - STAV
-  NÁVRH TECHNICKÉ INFRASTRUKTURY
-  TLAKOVÁ KANALIZACE
-  VSAKOVACÍ JÍMKA
-  VODOVODNÍ ŘÁD
-  PLYNOVOD STL
-  VEDENÍ ELEKTRICKÉ SÍTĚ VN 1-35 kV
-  MÍSTO PRO TRÍDĚNÝ ODPAD
-  TRAFOSTANICE - NÁVRH
-  MÍSTA PŘIROZENÉ RETENCE POVRCHOVÝCH VOD



PŘEHLED VYMEZENÝCH STAVEBNÍCH POZEMKŮ

ČÍSLO	VÝMĚRA (m ²)	ČÍSLO	VÝMĚRA (m ²)	ČÍSLO	VÝMĚRA (m ²)	ČÍSLO	VÝMĚRA (m ²)	ČÍSLO	VÝMĚRA (m ²)	ČÍSLO	VÝMĚRA (m ²)
1	801,0	17	1074,7	33	882,4	49	780,1	65	927,6	81	873,2
2	840,0	18	1151,1	34	843,1	50	777,9	66	961,3	82	753,1
3	844,1	19	999,7	35	826,8	51	777,9	67	994,8	83	685,5
4	846,0	20	1002,4	36	820,8	52	776,4	68	1087,0	84	782,0
5	827,9	21	1002,4	37	814,6	53	921,3	69	1344,3	85	853,9
6	830,7	22	1322,3	38	808,5	54	945,3	70	1276,1	86	861,5
7	1251,2	23	694,0	39	1095,4	55	942,5	71	1173,6	87	866,2
8	888,6	24	890,7	40	939,8	56	944,0	72	871,5	88	673,2
9	838,9	25	1112,7	41	775,9	57	921,8	73	931,9	89	610,4
10	839,9	26	1214,4	42	891,8	58	727,1	74	927,1	90	1083,1
11	840,9	27	1288,5	43	968,5	59	810,1	75	922,6	91	876,9
12	698,3	28	951,8	44	976,0	60	835,4	76	785,4		
13	1105,0	29	1102,9	45	995,8	61	833,9	77	745,6		
14	996,2	30	925,4	46	902,8	62	837,1	78	801,5		
15	998,7	31	922,9	47	942,5	63	884,9	79	867,1		
16	999,3	32	924,9	48	778,9	64	1059,7	80	870,0		



ÚZEMNÍ STUDIE OBYTNÉ ZÓNY STR-B-1 STŘÍBRO

VÝKRES:	TECHNICKÁ INFRASTRUKTURA
POŘIZOVATEL:	Městský úřad Stříbro odbor výstavby a územního plánování Masarykovo náměstí 1 349 01 Stříbro
ZPRACOVATEL:	HaskoningDWH Czech Republic, spol. s r.o. Sokolovská 100/94 186 00 Praha 8
ZPRACOVATELSKÝ TÝM:	Ing. arch. Mgr. Monika Boháčová, Ing. Pavlína Karbanová Křesná, Ing. Jan Chláf, Jakub Vlk, RNDr. Milan Svoboda, Ing. Václav Starý, Bc. Simona Marhounová, Mgr. Lukáš Veselý
ZODPOVĚDNÝ PROJEKTANT:	Ing. arch. Mgr. Monika Boháčová Autorizovaný architekt ČKA č. 03 709
DATUM:	září 2017
MĚŘÍTKO:	1:1000
ČÍSLO VÝKRESU:	4